

Carlson

Herramientas para Creación de mapas GIS

Captura de Datos GIS/GNSS

Software Intuitivo, Fácil y Preciso: La Solución más completa de Recolección de Datos de Campo.



Áreas de Trabajo:

- Arqueología
- Medio Ambiente
- Urbanismo
- Servicios
- Inventarios Forestales
- Registro de Propiedad y Catastro
- Desarrollo Territorial
- Levantamientos de Actualización



Métodos de Trabajo:


- Levantamientos con GPS
- Estaciones Totales
- Medidores Láser
- Localizadores de Cables
- Ecosondas
- Ingreso Manual de Datos



Multi-Plataforma

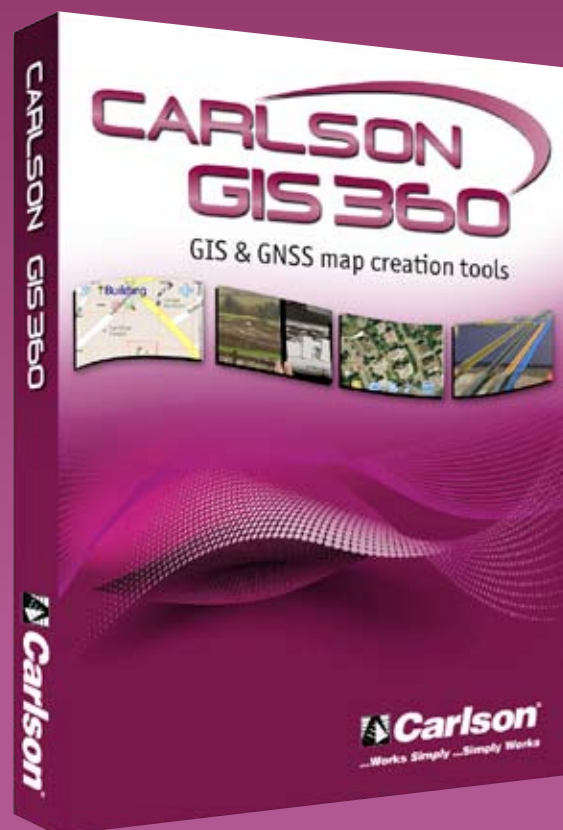
- Windows Mobile
- Windows CE
- Windows XP, Vista, 7

Contáctenos para más Información!



Carlson Software, Inc.
102 West Second Street
Maysville, KY 41056
Estados Unidos
Teléfono: +1 (606) 564 5028
www.carlsonsw.com

GIS360



Carlson

Carlson
...Works Simply...Simply Works

Productividad con Carlson GIS360

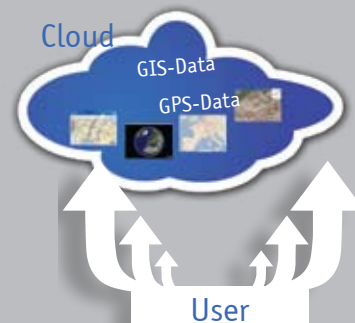


Carlson GIS360 es un conjunto completo de herramientas de campo GIS-GPS/GNSS y un programa de registro de datos fácil de usar, para capturar y editar activos GIS. GIS360 Carlson es un colector GIS móvil que es rápido y fácil de usar. Si necesita obtener o utilizar sus datos GIS directamente en campo, Carlson GIS360 tiene todas las herramientas necesarias. No sólo puede importar los datos directamente desde su GIS de oficina, usarlos y editarlos donde sea necesario.



Características Principales

- Facil de usar, el entorno es intuitivo estará capturando información en minutos.
- Multiplataforma, el instalador le da la opción de elegir su entorno de trabajo. Ya sea que trabaje en campo con un dispositivo móvil con Sistema operativo Windows Mobile o CE, o una Tablet, Netbook o PC con sistema operativo Windows XP, 7.
- Libertad de elección de Hardware, use el dispositivo más conveniente, Carlson GIS360 se comunica con la mayoría de unidades disponibles en el mercado, proporcionándole todas las herramientas que necesitara en campo.
- GPS/GNSS para posicionamiento y navegación.
- Capacidad de Trabajar con imágenes geo-referenciadas o mapas vectoriales.
- Lectura de Archivos ESRI Shape, Google KML y KMZ, CSV, TXT, DXF.
- Exportación de Datos a Archivos KML, KMZ y SHPZip.
- Captura de Puntos, Líneas, Superficies e Imágenes.
- Creación de Esquemas personalizados para alimentar Bases de Datos.
- Herramientas de Edición para la visualización de Puntos, Líneas y Superficies.
- Dependiendo del colector de datos que usted elija, tendrá opción obtener coordenadas de un receptor GPS, correcciones RTK, obtener mapas desde un servidor web, actualizar los mapas, conectarse a la Nube, a capturar imágenes y referenciarlas a puntos capturados.



Name	Value
No	335
Species	Oak
Condition	Fair
Photo	



Distribuidor Autorizado:

¡Contáctenos!

 **Carlson**
www.carlsonsw.com

CARLSON SOFTWARE
102 West Second Street
Maysville, KY 41056
800-989-5028 (US Toll Free)
606-564-5028 (p)
606-564-6422 (f)

info@carlsonsw.com
www.carlsonsw.com